

# 开平市地名委员会办公室

## 文件

开地字〔2020〕1号

### 关于同意赤坎镇两个社区地名销名及 君子河社区命名的批复

赤坎镇人民政府：

你镇向市地名委员会递交的《赤坎镇关于渔业、墟镇两地名销名的申请》（赤府函〔2019〕133号）和《赤坎镇关于君子河社区命名的申请》（赤府函〔2020〕1号）收悉。经市地名委员会研究，报市人民政府批准，现批复如下：

同意你镇注销“墟镇社区”和“渔业社区”名称，两社区合并后命名为“君子河社区”。你镇自接到本批复之日十五个工作日内应通过各种方式主动向社会予以公告。

请有关单位和个人按市人民政府批准的名称使用，请申报单位按标准建立规范性地名标识标志（样式见附件）。

此复

附件：道路地名标志设置基本样式

(此页无正文)

开平市地名委员会办公室

2020年1月8日



(联系人：王 帅

联系电话：0750-2275522)

公开方式：主动公开

---

主送：赤坎镇人民政府

抄送：市地名委员会各成员单位（市府办、发展和改革委员会、财政局、住房和城乡建设局、市场监督管理局、交通运输局、公安局、自然资源局、邮政局、电信局、档案局、教育局、文化广电旅游体育局、水利局、城市管理和综合执法局、广播电视台、各镇人民政府、各街道办事处等）。

抄报：江门市民政局

开平市地名委员会办公室

2020年1月8日印发







## 居民点（自然村）命、更名申报表

申请单位	赤坎镇人民政府	法定代表人	张伟雄
单位地址	赤坎镇北郊路 73 号	联系人及电话	许文珠 2611037
拟命名名称	君子河社区	汉语拼音	JūnZǐ Hé Shèqū
原地名及附近参照物	渔业社区、墟镇社区		
规模及用途	用地面积： 260 万平方米 用途：居民点		
用地地点	原上下埠、河南洲加新区征地；加四美堂、高荫岛、二闸以及交流度四处原渔业居民的居住地	四至范围	东：永坚村      南：潭江 西：百合儒东村、儒北村      北：石溪村
地名名称变化来源依据	为切实解决赤坎古镇华侨文化开发与保护的推进中出现的制约社区建设的新问题，提高城市基层社会管理和服务水平，便于以后统一管理，撤销墟镇社区、渔业社区，两社区合并为君子河社区。		
命名含义及申请单位意见	君子河社区（源于潭江河于南北朝之前的古名称），下辖两个居民小组，分别是古埠居民小组和新业居民小组。 赤坎镇人民政府同意将原渔业社区和墟镇社区合并后，新社区命名为君子河社区，并以君子河为该社区唯一合法名称。 <div style="text-align: right;">2020 年 1 月 2 日（盖章）</div>		
初审意见	审批意见		
依据有关规定，符合命名条件。 	 		

注：此表一式三份，不得涂改。







## 地名销名审核申请表

申请单位	赤坎镇人民政府	地 址	赤坎镇北郊路 73 号
联 系 人	许文珠	联系电话	2611037
拟销名 名 称	墟镇社区	拟销名称 实际撤销 时 间	2019 年 9 月 16 日
销名原因	为切实解决赤坎古镇华侨文化开发与保护的推进中出现的 影响制约社区建设的新问题，提高城市基层社会管理和服务水平， 便于以后统一管理，撤销墟镇社区。		
规模位置 有无遗留 问题描述	墟镇辖区面积为 16.2 平方公里，社区户籍人口 4072 人， 总户数 1416 户，其中居住在德业花园的 100 户，共 280 人。 低保户 7 户，五保户 9 户。党员 96 人，其中 60 周岁以上 党员 63 人，困难党员 13 人。无历史遗留问题。		
申请单位 意 见	同意墟镇社区名称撤销，并已组织居民代表大会通过。  <div style="text-align: right;">                       2019 年 12 月 11 日                      (盖 章)                 </div>		
公安部门意见	审核意见	审批意见	
 2019 年 12 月 13 日 (盖 章)	 2019 年 12 月 12 日 (盖 章)	 2019 年 12 月 31 日 (盖 章)	

注：该表应打印或用钢笔填写一式三份，不得复印、复写，不得涂改。

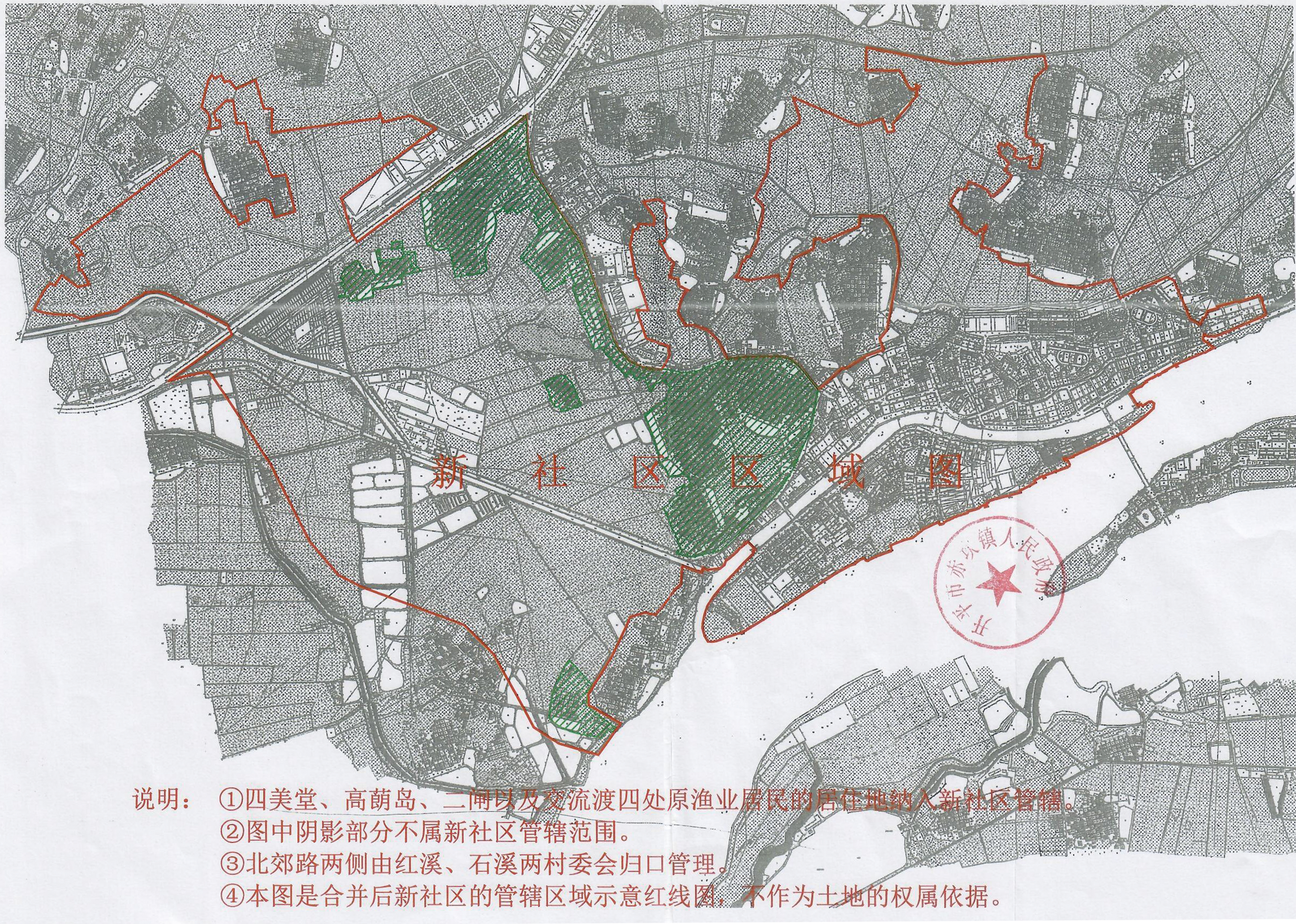


## 地名销名审核申请表

申请单位	赤坎镇人民政府	地 址	赤坎镇北郊路 73 号
联系人	许文珠	联系电话	2611037
拟销名 名 称	渔业社区	拟销名称 实际撤销 时 间	2019 年 9 月 16 日
销名原因	为切实解决赤坎古镇华侨文化开发与保护的推进中出现的制约社区建设的新问题，提高城市基层社会管理和服务水平，便于以后统一管理，撤销渔业社区。		
规模位置 有无遗留 问题描述	渔业社区管辖着镇内所有的渔业船民及转产的陆上居民，主要居民点分别有 8 个，分别为：赤坎墟河南路、四美堂、高荫岛、江南二闸、交流渡、长沙八一、新会睦洲、斗门白藤湖等，共计 289 户，总人口为 978 人，党员人数 25 人。无历史遗留问题。		
申请单位 意 见	同意该社区名称撤销，并已组织居民代表大会通过。 <div style="text-align: right;"> 2019 年 12 月 11 日 (盖 章)</div>		
公安部门意见	审核意见	审批意见	
 2019 年 12 月 13 日 (盖 章)	 2019 年 12 月 13 日 (盖 章)	 2019 年 12 月 31 日 (盖 章)	

注：该表应打印或用钢笔填写一式三份，不得复印、复写，不得涂改。





- 说明：
- ①四美堂、高荫岛、二闸以及交流渡四处原渔业居民的居住地纳入新社区管辖。
  - ②图中阴影部分不属新社区管辖范围。
  - ③北郊路两侧由红溪、石溪两村委会归口管理。
  - ④本图是合并后新社区的管辖区域示意红线图，不作为土地的权属依据。



附件：

## 道路标识标牌具体格式、标准

### 一、颜色要求

类 型	背景颜色	文字颜色	
居民地地名标志	路\街、巷地名标志	蓝色（东西走向，包括东西向的斜街），绿色（南北走向，包括南北向的斜街）	
	区片、小区、门、楼单元、楼层、村地名标志	蓝色	白色
		基板颜色（金属腐蚀地名标志）	黑色或红色
	楼地名标志	左边书写名称区域为蓝色、右边书写楼号区域为白色	左边书写的文字为白色、右边书写的楼号为红色
基板颜色（金属腐蚀地名标志）		黑色或红色	
行政区域、设施地名标志	蓝色	白色	
专业区、海域、水系、地形地名标志	绿色		
纪念地和旅游地名标志	棕色		

### 二、外观要求

地名性道路标识标志的外观应平滑、整齐。不应存在以下缺陷：明显的毛刺、裂纹；明显的划痕、损伤和颜色不均匀；面积大于 20 平方毫米的气泡；发光、反光性能明显不均匀。

### 三、版面字体要求

书写版面文字统一为：黑体。



## 四、尺寸规格要求

单位：毫米

类型		图文书写平面尺寸		外沿宽度	
		长	宽		
居民地地名标志	路/街地名标志	1200-1700	300-700	≤25	
	巷地名标志	460	160	≤20	
	区片、小区、村地名标志	800-1700	300-700	≤25	
	门地名标志	大	570	370	≤15
		中	270	170	≤15
		小	150	90	≤12
	楼地名标志	900	500	≤25	
	楼单元地名标志	300-400	150-200	≤15	
楼层地名标志	直径 200-400		≤15		
行政区域地名标志		2000-7000	900-2500	≤25	
专业区地名标志		1500-3000	600-1200	≤25	
设施、纪念地和旅游地地名标志		1500-3000	800-1500	≤25	
海域、水系、地形地名标志		1500-5700	600-1800	≤25	

## 五、标准来源

本标准依据《地名 标志》国家标准（GB 17733-2008）规范摘抄节选拟定。

## 六、具体格式图文对照



东西走向路（街、巷）地名标识标志版面示例



龙庆路

南 LóngQìng Lù 北

南北走向路（街、巷）地名标识标志版面示例

龙科路

南 LóngKē Lù 北

南北走向路（街、巷）地名标识标志版面示例

龙发路

南 LóngFā Lù 北

南北走向路（街、巷）地名标识标志版面示例

龙辉路

南 LóngHuī Lù 北

南北走向路（街、巷）地名标识标志版面示例