

开平市地名委员会办公室

文件

开地字〔2019〕31号

关于市自然资源局申请的 部分道路名称批复

市各有关单位：

市自然资源局向市地名委员会递交的《侨园-宝源坊片区道路命名申请书》开自然资函〔2019〕464号，我办依据《广东省地名管理条例》等有关法规条例，已受理。经市地名委员会研究，报市人民政府批准，现批复如下：

同意市自然资源局本次申报在：侨园-宝源坊片区内的共**9**条道路名称（具体名称见附表、位置见附图）。请市自然资源局自接到本批复之日十五个工作日内通过各种方式主动向社会予以公告。

请有关单位和个人按市人民政府批准的名称使用，请有关单位按标准建立规范性地名标识标志（样式见附件）。

附表：侨园-宝源坊片区部分道路核准明细；

附图：侨园-宝源坊片区部分道路示意图；

附件：道路地名标志设置基本样式。

此复



(联系人：李 军

联系电话：0750-2279069)

公开方式：主动公开

主送：开平市自然资源局


抄送：市地名委员会各成员单位（市府办、发展和改革局、财政局、住房和城乡建设局、市场监督管理局、交通运输局、公安局、邮政局、电信局、档案局、民政局、教育局、文广新局、水务局、市城市管理和综合执法局、广播电视台、公证处、市消防大队、开平公路局、长沙街道办事处等）。

抄报：江门市民政局

开平市地名委员会办公室

2019年8月12日印发

道路命名、更名申报表

申报单位	开平市自然资源局	单位地址	开平市新海东路1号
联系人	王刚	联系电话	2257986
拟命名名称	宝源路	汉语拼音	BǎoYúan Lù
命名含义	<p>我局拟申请“宝源路”的命名，是因为该路沿用历史习惯用名，故命此名。敬请给予批准。</p>		
宽度	25 米	长度	678 米
起止地点 (标明方位)	北起：宝堤东路 南至：侨园路		
原地名及路段有何单位和著名建筑物	宝源小学		
命名理由及申报单位意见	<p>该路历史用名为“宝源路”，因侨园-宝源坊片区编制控制性详细规划，该路段部分做调整，故对该路段的起止、宽度、长度等信息做重新申报，路名仍沿用“宝源路”。</p> <p style="text-align: right;">2019年7月23日 (盖章)</p>		
初审意见	<p>符合命名规则。拟同意</p>  <p style="text-align: center;">2019年7月30日 (盖章)</p>	审批意见	  <p style="text-align: center;">2019年8月8日 (盖章)</p>



注：凡公路、马路、街、巷命名、更名用本表，不得涂改。

道路命名、更名申报表

申报单位	开平市自然资源局	单位地址	开平市新海东路1号
联系人	王刚	联系电话	2257986
拟命名名称	宝源中路	汉语拼音	BǎoYuánZhōng Lù
命名含义	我局拟申请“宝源中路”的命名，是因为该路沿用历史习惯用名，故命此名。敬请给予批准。		
宽度	16 米	长度	329 米
起止地点 (标明方位)	西起：宝源坊 东至：潭江边		
原地名及路段有何单位和著名建筑物	宝源坊		
命名理由及申报单位意见	该路历史用名为“宝源中路”，因侨园-宝源坊片区编制控制性详细规划，该路段部分做调整，故对该路段的起止、宽度、长度等信息做重新申报，路名仍沿用“宝源中路”。		
初审意见	符合命名规则 批准同意  2019年7月30日 (盖章)	审批意见  2019年8月20日 (盖章)	





注：凡公路、马路、街、巷命名、更名用本表，不得涂改。

道路命名、更名申报表

申报单位	开平市自然资源局	单位地址	开平市新海东路1号
联系人	王刚	联系电话	2257986
拟命名名称	侨园路	汉语拼音	QíaoXúan Lù
命名含义	<p>我局拟申请“侨园路”的命名，是因为该路沿用历史习惯用名，故命此名。敬请给予批准。</p>		
宽度	25 米	长度	2205 米
起止地点 (标明方位)	西起：东盛路 东至：镇海水连接渠		
原地名及路段有何单位和著名建筑物	开侨中学、侨园路小学		
命名理由及申报单位意见	<p>该路已于2002年由开平市地名委员会批准命名为“侨园路”，因侨园-宝源坊片区编制控制性详细规划，该路段部分做调整，故对该路段的起止、宽度、长度等信息做重新申报，路名仍沿用“侨园路”。</p> <p style="text-align: right;">2019年7月23日 (盖章)</p>		
初审意见	<p>符合命名规划，予以同意</p>  <p style="text-align: center;">(盖章)</p>	审批意见	  <p style="text-align: center;">(盖章)</p>

注：凡公路、马路、街、巷命名、更名用本表，不得涂改。

道路命名、更名申报表

申报单位	开平市自然资源局	单位地址	开平市新海东路1号
联系人	王刚	联系电话	2257986
拟命名名称	三江大道	汉语拼音	SānJīang DàDào
命名含义	<p>我局拟申请“三江大道”的命名，是因为该路沿用历史习惯用名，故命此名。敬请给予批准</p>		
宽度	50米	长度	1559米
起止地点 (标明方位)	北起：三江路 南至：祥龙桥		
原地名及路段有何单位和著名建筑物	祥龙桥		
命名理由及申报单位意见	<p>该路历史用名为“三江大道”，因侨园-宝源坊片区编制控制性详细规划，该路段部分做调整，故对该路段的起止、宽度、长度等信息做重新申报，路名仍沿用“三江大道”。</p> <div style="text-align: right;">  2019年7月23日 (盖章) </div>		
初审意见	符合命名规则，予以同意  2019年7月30日 (盖章)		审批意见   2019年8月8日 (盖章)

注：凡公路、马路、街、巷命名、更名用本表，不得涂改。

道路命名、更名申报表

申报单位	开平市自然资源局	单位地址	开平市新海东路1号
联系人	王刚	联系电话	2257986
拟命名名称	宝源南路	汉语拼音	BǎoYúanNán Lù
命名含义	<p>我局拟申请“宝源南路”的命名，是因为该路为新规划道路并在宝源坊南侧，故命此名。敬请给予批准。</p>		
宽度	12 米	长度	831 米
起止地点 (标明方位)	西起：宝源路 东至：镇海水连接渠		
原地名及路段有何单位和著名建筑物	宝源坊		
命名理由及申报单位意见	<p>因侨园-宝源坊片区编制控制性详细规划，该路为新规划道路，故对该路段的命名、起止、宽度、长度等信息做申报，路名为“宝源南路”。</p> <p style="text-align: right;">2019年7月23日 (盖章)</p>		
初审意见	<p>符合命名规则，拟同意</p>  <p style="text-align: center;">2019年7月30日 (盖章)</p>	审批意见	  <p style="text-align: center;">2019年8月8日 (盖章)</p>

注：凡公路、马路、街、巷命名、更名用本表，不得涂改。

道路命名、更名申报表

申报单位	开平市自然资源局	单位地址	开平市新海东路1号
联系人	王刚	联系电话	2257986
拟命名名称	宝源西路	汉语拼音	BǎoYúanXī Lù
命名含义	<p>我局拟申请“宝源西路”的命名，是因为该路为新规划道路并在宝源坊西侧，故命此名。敬请给予批准。</p>		
宽度	16 米	长度	420 米
起止地点 (标明方位)	北起：宝堤东路 南至：宝源南路		
原地名及路段有何单位和著名建筑物	宝源坊		
命名理由及申报单位意见	<p>因侨园-宝源坊片区编制控制性详细规划，该路为新规划道路，故对该路段的命名、起止、宽度、长度等信息做申报，路名为“宝源西路”。</p> <p style="text-align: right;">2019年7月23日 (盖章)</p>		
初审意见	<p>符合命名规则，批准同意。</p> 	审批意见	<p style="font-size: 2em; font-weight: bold;">光何</p> 

注：凡公路、马路、街、巷命名、更名用本表，不得涂改。

道路命名、更名申报表

申报单位	开平市自然资源局	单位地址	开平市新海东路1号
联系人	王刚	联系电话	2257986
拟命名名称	侨园东路	汉语拼音	QíaoYúanDōng Lù
命名含义	<p>我局拟申请“侨园东路”的命名，是因为该路为新规划道路并在侨园路小学东侧，故命此名。敬请给予批准。</p>		
宽度	15 米	长度	486 米
起止地点 (标明方位)	北起：宝堤东路 南至：潭江		
原地名及路段有何单位和著名建筑物	侨园路小学		
命名理由及申报单位意见	<p>因侨园-宝源坊片区编制控制性详细规划，该路为新规划道路，故对该路段的命名、起止、宽度、长度等信息做申报，路名为“侨园东路”。</p> <p style="text-align: right;">2019年7月23日 (盖章)</p>		
初审意见	<p>符合命名规则，拟同意</p> 	审批意见	 




注：凡公路、马路、街、巷命名、更名用本表，不得涂改。

道路命名、更名申报表

申报单位	开平市自然资源局	单位地址	开平市新海东路1号
联系人	王刚	联系电话	2257986
拟命名名称	兴仁路	汉语拼音	XīngRén Lù
命名含义	<p>我局拟申请“兴仁路”的命名，是因为该路为新规划道路并靠近兴仁村，故命此名。敬请给予批准。</p>		
宽度	24 米	长度	689 米
起止地点 (标明方位)	北起：三江路 南至：儒林路		
原地名及路段有何单位和著名建筑物	兴仁村		
命名理由及申报单位意见	<p>因侨园-宝源坊片区编制控制性详细规划，该路为新规划道路，故对该路段的命名、起止、宽度、长度等信息做申报，路名为“兴仁路”。</p> <p style="text-align: right;">2019年7月23日 (盖章)</p>		
初审意见	<p>符合命名规则 批准同意</p>  <p style="text-align: center;">2019年7月30日 (盖章)</p>	审批意见	  <p style="text-align: center;">2019年8月8日 (盖章)</p>

注：凡公路、马路、街、巷命名、更名用本表，不得涂改。

道路命名、更名申报表

申报单位	开平市自然资源局	单位地址	开平市新海东路1号
联系人	王刚	联系电话	2257986
拟命名名称	开侨路	汉语拼音	Kāi Qiáo Lù
命名含义	<p>我局拟申请“开侨路”，申请道路处于开侨中学附近，符合道路命名就近规则，故命此名。敬请给予批准。</p>		
宽度	20 米	长度	1336 米
起止地点 (标明方位)	西起：侨西路 东至：祥龙桥北端西侧		
原地名及路段有何单位和著名建筑物	开侨中学、黄金海岸小区		
命名理由及申报单位意见	<p>该路是侨园-宝源坊片区编制控制性详细规划重要组成部分，该路段部分做调整，故对该路段的命名、起止、宽度、长度等信息做重新申报，路名用“开侨路”。</p> <p style="text-align: right;">2019年7月23日 (盖章)</p>		
初审意见	<p>符合命名规则，拟同意</p>  <p style="text-align: center;">2019年7月30日 (盖章)</p>	审批意见	  <p style="text-align: center;">2019年8月8日 (盖章)</p>

注：凡公路、马路、街、巷命名、更名用本表，不得涂改。

侨园-宝源坊片区道路名称申报表

申报单位：开平市自然资源局

时间：2019年7月4日


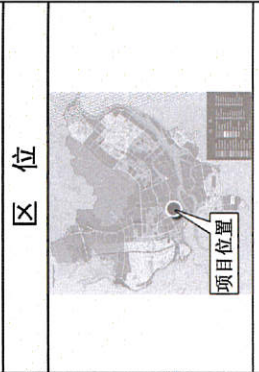
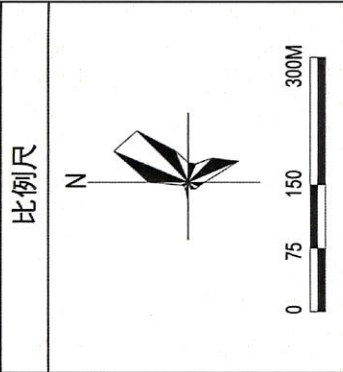
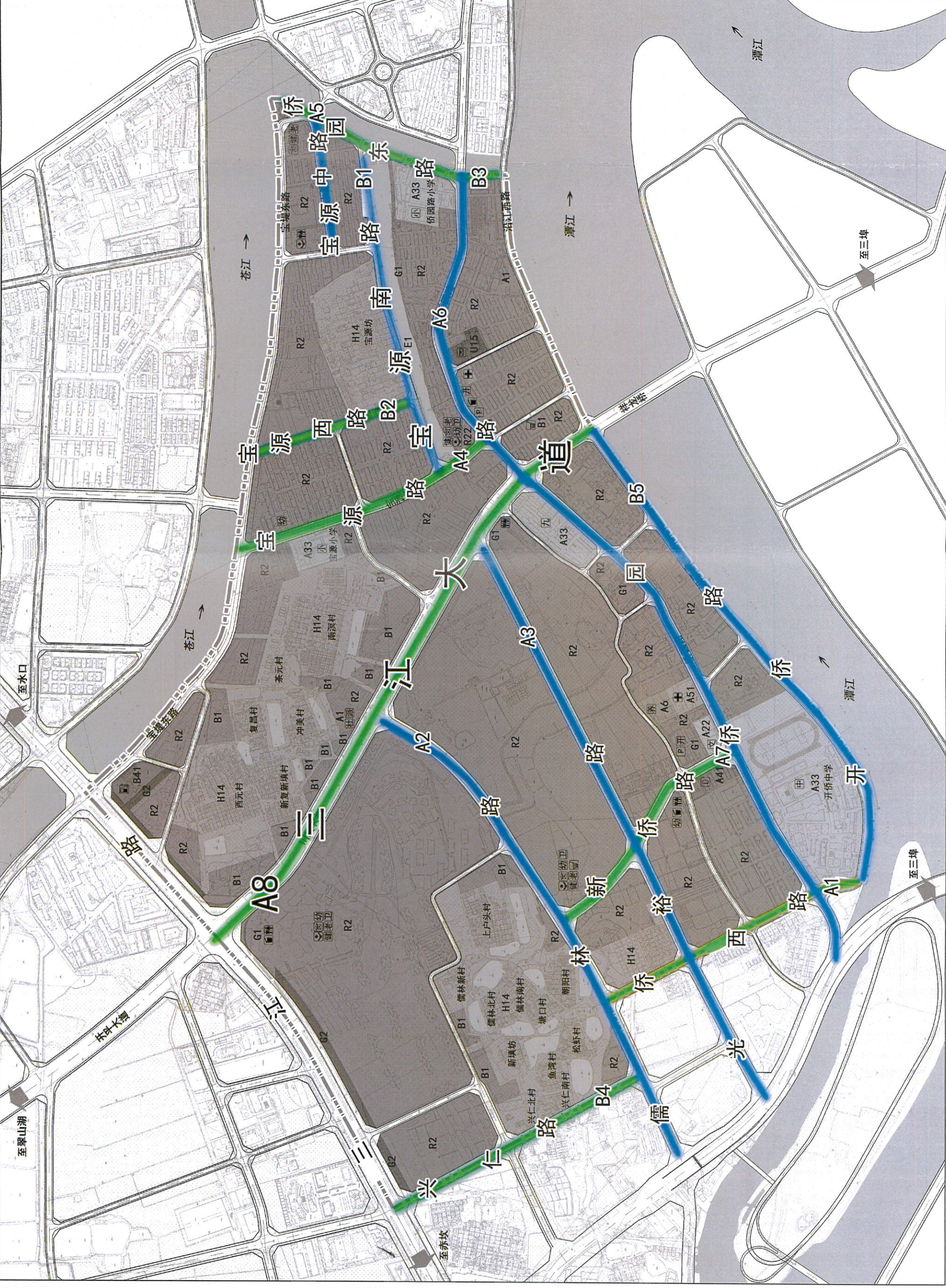
序号	拟申请名称	汉语拼音	类别	位置描述	基本参数		走向	备注
					长	宽		
1	宝源路	BǎoYuán Lù	路	北起：宝堤东路 南至：侨园路	678米	25米	南北	
2	宝源中路	BǎoYuánZhōng Lù	路	西起：宝源坊 东至：潭江边	329米	16米	东西	
3	侨园路	QiáoYuán Lù	路	西：东盛路 东至：镇海水连接渠	2205米	25米	东西	
4	三江大道	Sān Jiāng Dà Dào	路	北起：三江路 南至：祥龙桥	1559米	50米	南北	
5	宝源南路	BǎoYuánNán Lù	路	西：宝源路 东至：镇海水连接渠	831米	12米	东西	
6	宝源西路	BǎoYuánXī Lù	路	北：宝堤东路 南至：宝源坊南	420米	16米	南北	
7	侨园东路	QiáoYuánDōng Lù	路	北起：宝堤东路 南至：潭江	486米	15米	南北	
8	兴仁路	XīngRén Lù	路	北起：三江路 南至：儒林路	689米	24米	南北	
9	开侨路	KāiQiáo Lù	路	西：侨西路 东至：祥龙桥北	1336米	20米	东西	

制表：王 刚

审核：

注：1、此表仅针对所附附图内的道路名称；2、道路名称申请前，需提前向我局查询有无重名，如重名则不可使用；3、此表需申请单位公章确认，作为申请书附件的重要组成部分；4、具体道路基本情况需在《道路命名、更名申报表》中详细填写，同时在附图上标注。

开平市侨园片区与宝源坊片区道路命名（更名）



附件：

道路标识标牌具体格式、标准

一、颜色要求

类 型	背景颜色	文字颜色	
居民地地名标志	路\街、巷地名标志	蓝色（东西走向，包括东西向的斜街）， 绿色（南北走向，包括南北向的斜街）	
	区片、小区、门、楼单元、楼层、村地名标志	蓝色	白色
		基板颜色（金属腐蚀地名标志）	黑色或红色
	楼地名标志	左边书写名称区域为蓝色、右边书写楼号区域为白色	左边书写的文字为白色、 右边书写的楼号为红色
基板颜色（金属腐蚀地名标志）		黑色或红色	
行政区域、设施地名标志	蓝色	白色	
专业区、海域、水系、地形地名标志	绿色		
纪念地和旅游地名标志	棕色		

二、外观要求

地名性道路标识标志的外观应平滑、整齐。不应存在以下缺陷：明显的毛刺、裂纹；明显的划痕、损伤和颜色不均匀；面积大于 20 平方毫米的气泡；发光、反光性能明显不均匀。

三、版面字体要求

书写版面文字统一为：黑体。

四、尺寸规格要求

单位：毫米

类型		图文书写平面尺寸		外沿宽度	
		长	宽		
居民地地名标志	路/街地名标志	1200-1700	300-700	≤25	
	巷地名标志	460	160	≤20	
	区片、小区、村地名标志	800-1700	300-700	≤25	
	门地名标志	大	570	370	≤15
		中	270	170	≤15
		小	150	90	≤12
	楼地名标志	900	500	≤25	
	楼单元地名标志	300-400	150-200	≤15	
楼层地名标志	直径 200-400		≤15		
行政区域地名标志		2000-7000	900-2500	≤25	
专业区地名标志		1500-3000	600-1200	≤25	
设施、纪念地和旅游地地名标志		1500-3000	800-1500	≤25	
海域、水系、地形地名标志		1500-5700	600-1800	≤25	

五、标准来源

本标准依据《地名标志》国家标准（GB 17733-2008）规范摘抄节选拟定。

六、具体格式图文对照



东西走向路（街、巷）地名标识标志版面示例

三江大道

南 SANJIANG DADAO 北

南北走向路（街、巷）地名标识标志版面示例